



# MEIJÄN CITY

## keskustan kehittämissuunnitelma

Kesäkyselyn 2020 koonti

Elinvoima ja kaupunkikehitys  
Lappeenrannan kaupunkisuunnittelu





# Yleiskatsaus kyselystä

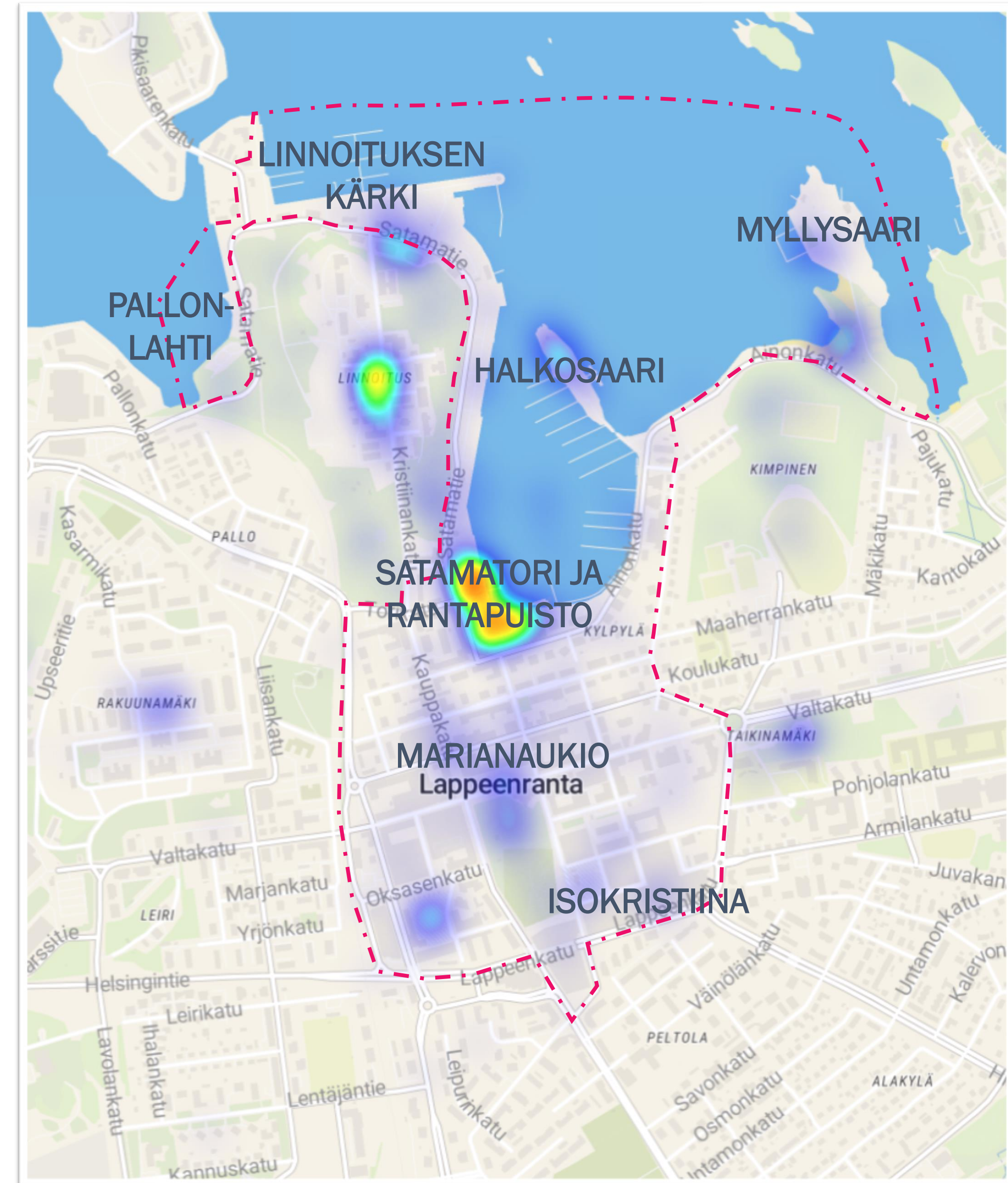
## Avoinna 29.6. - 31.8.2020

- Toteutettiin suomeksi ja englanniksi
- Vastaajia yli 300, vastauksia yli 1000
  - Noin 30 englanninkielistä vastaajaa
- Mainostettiin Kaupunkisuunnittelun Instagramissa, jaettiin julisteita ja flyereita eri puolille keskustaa ja satamaa

Kuusi kysymystä, lopussa mahdollisuus jättää yleisiä terveisiä

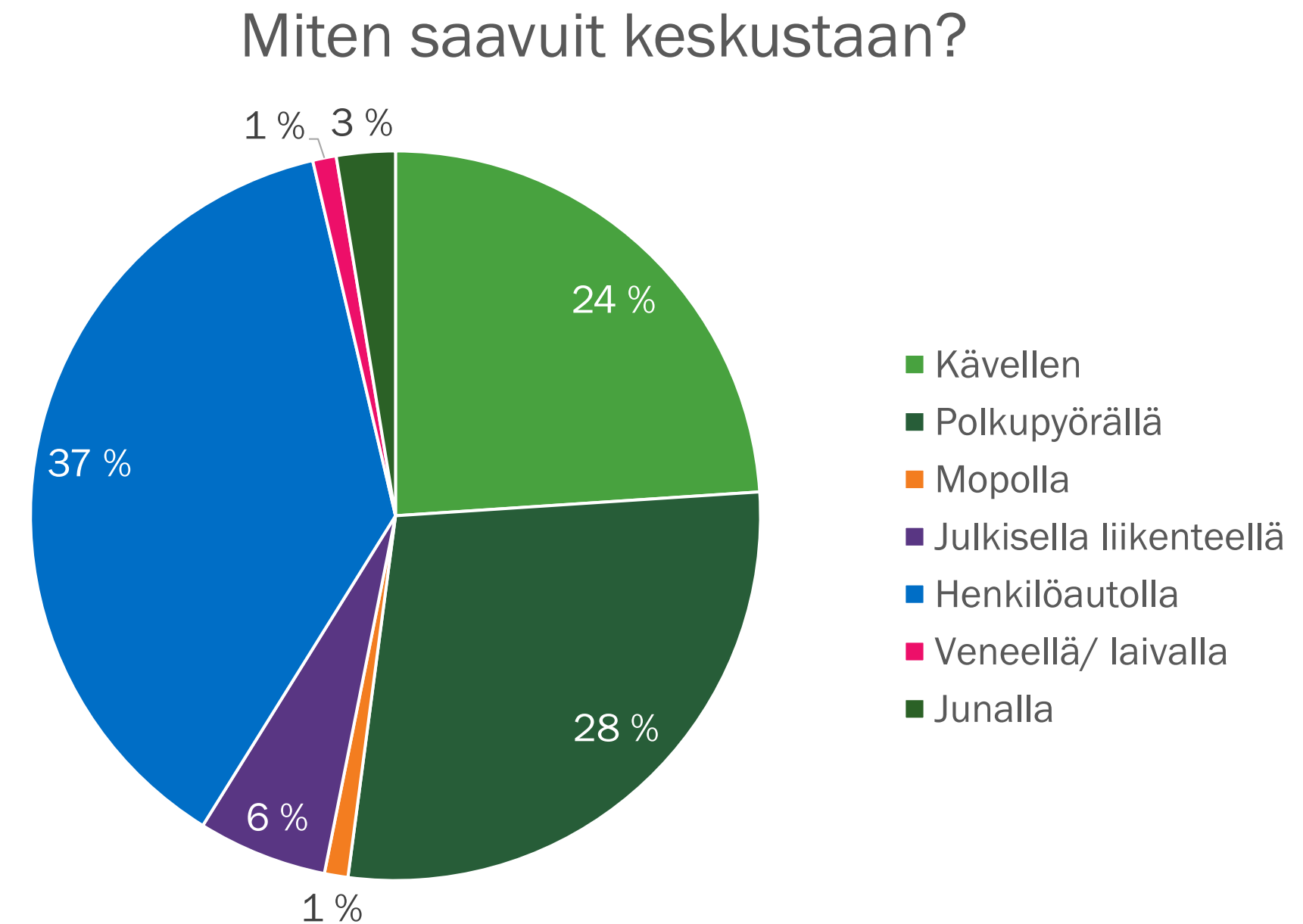
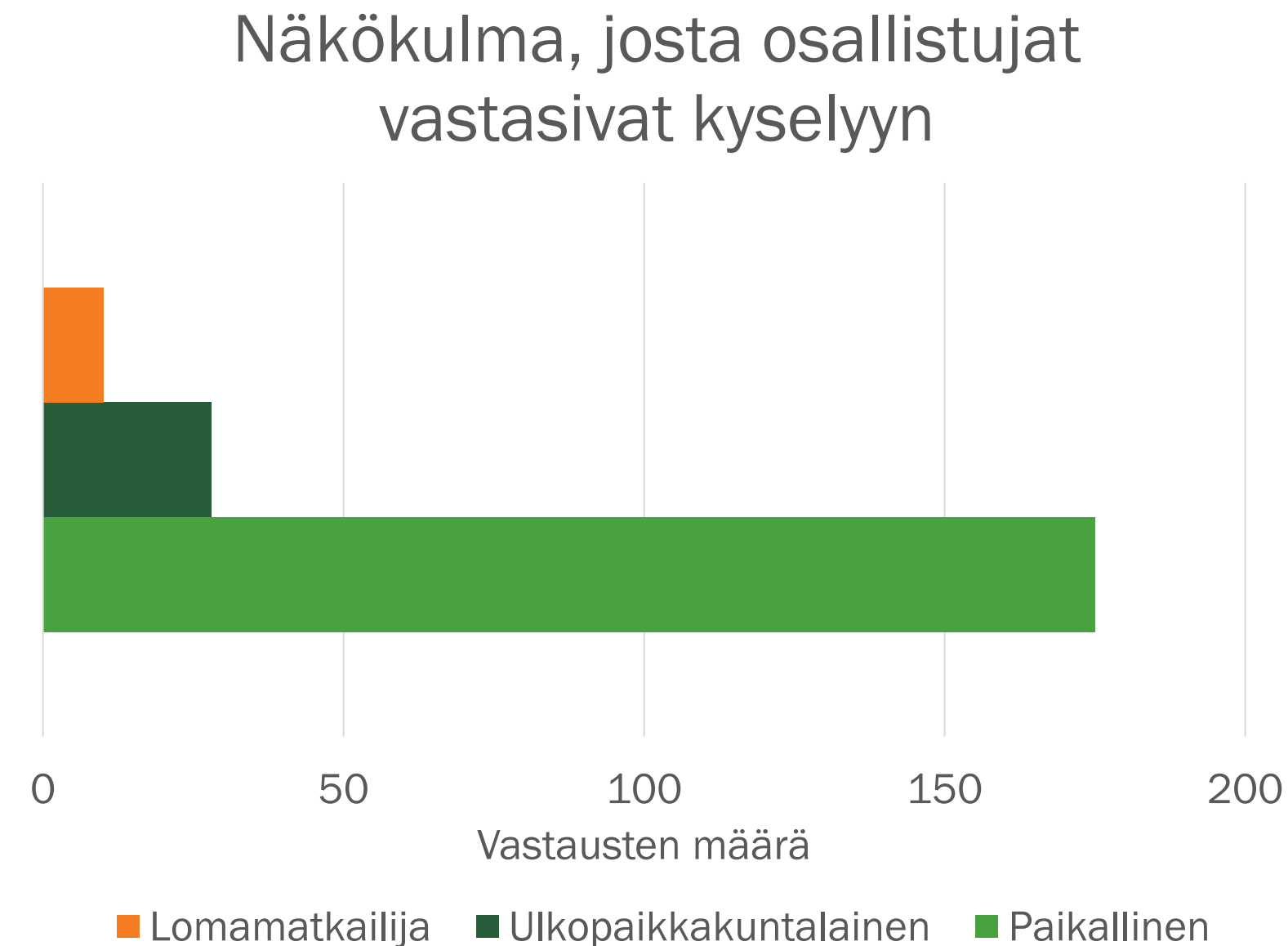
- Täällä mie viihdyn
- Tämä kaipaisi kohentamista
- Tämä paikka ansaitsee enemmän huomiota
- Tästä Lappeenranta tunnetaan
- Täällä mie kuljen
- Tällä mie haluaisin kulkea

LAPPEENRANNAN KAUPUNKI





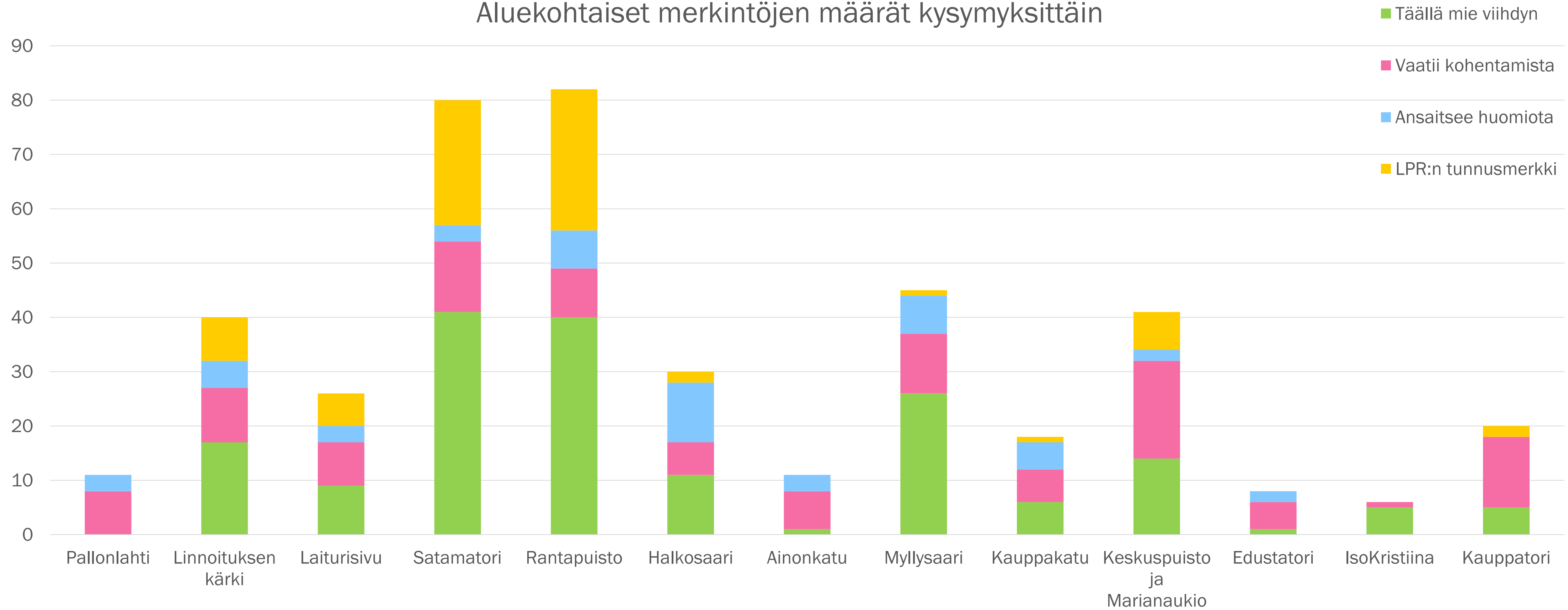
# Yleiskatsaus kyselyyn osallistuneista



- Vastauksissa painottuivat eniten Satamatorin ja Rantapuiston alueet
- Saatiin paljon myös koko keskusta-aluetta koskevia kommentteja
- Eniten kartalle merkittiin viihtyisiä paikkoja (332 kpl), seuraavaksi eniten kohentamista vaativia paikkoja (220 kpl) ja sitten Lappeenrannan tunnuspiirteitä (142 kpl)
  - Kohentamista vaativat paikat saivat eniten kirjallisia kommentteja

# Karttamerkinnot Maptionnaireissa

Aluekohtaiset merkintöjen määrät kysymyksittäin

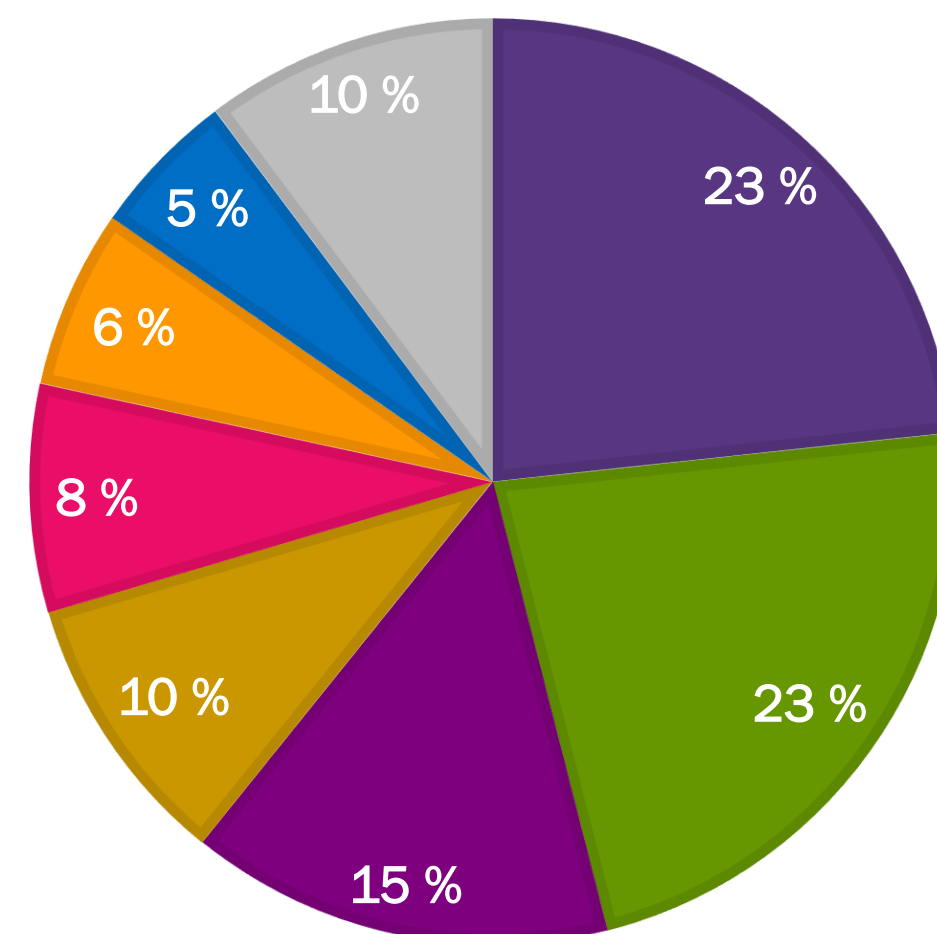


# 1. Täällä mie viihdyn

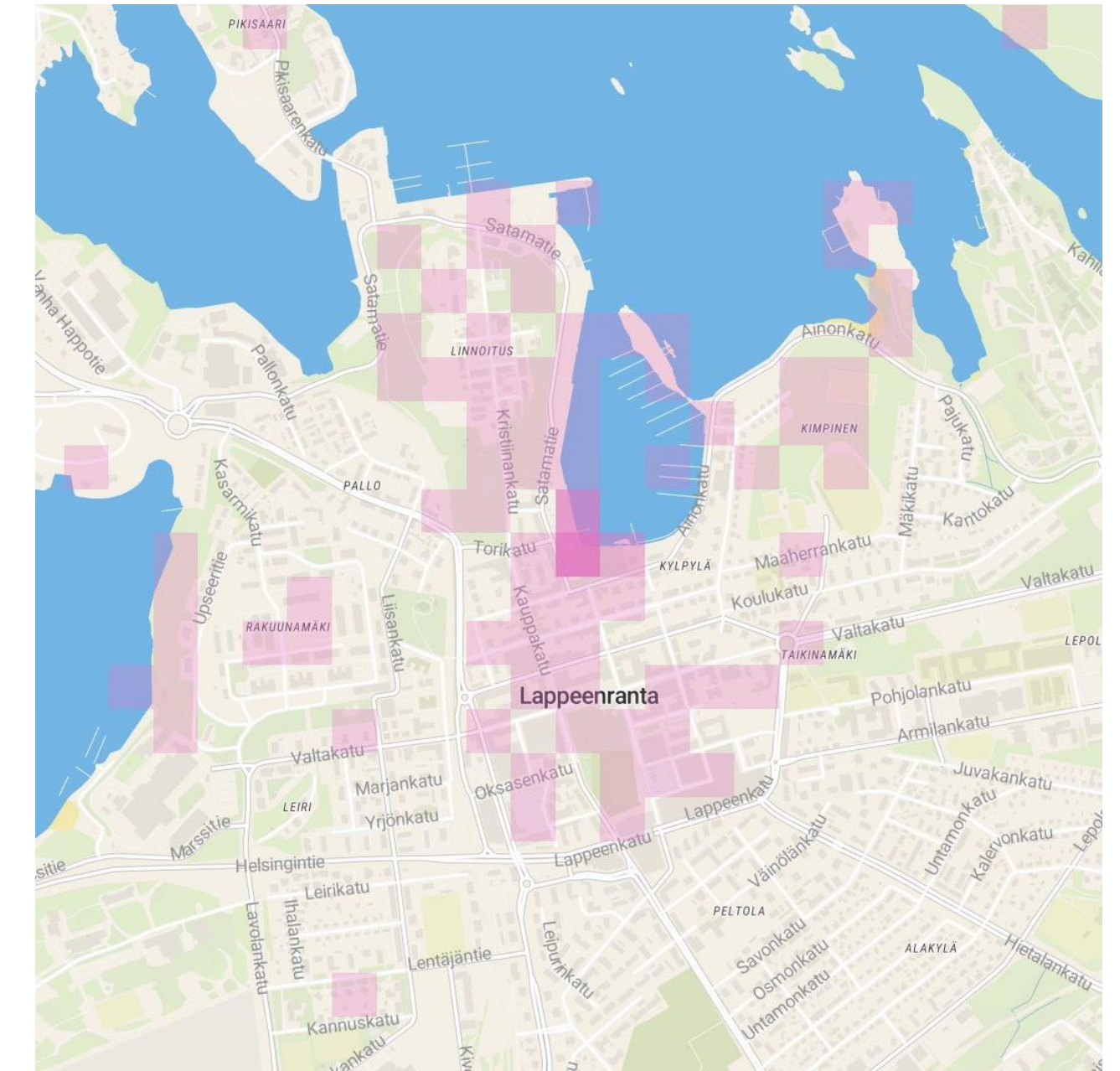
- Ylivoimaisesti suosituimmat alueet olivat Satamatori ja Rantapuisto
  - Ravintolalaivat, kiireetön tunnelma ja kauniit maisemat
  - Mahdollisuus törmätä tuttuihin
  - Asukkaiden kesäolohuone

- Kukaan ei viihtynyt Pallonlahdella ja vain yksi Edustatorilla

VIIHTYISÄ PAIKKA KESKUSTASSA



- Satamatori
- Rantapuisto
- Myllysaari
- Linnoituksen kärki
- Keskuspuisto ja Marianaukio
- Halkosaari
- Laiturisivu
- Muut

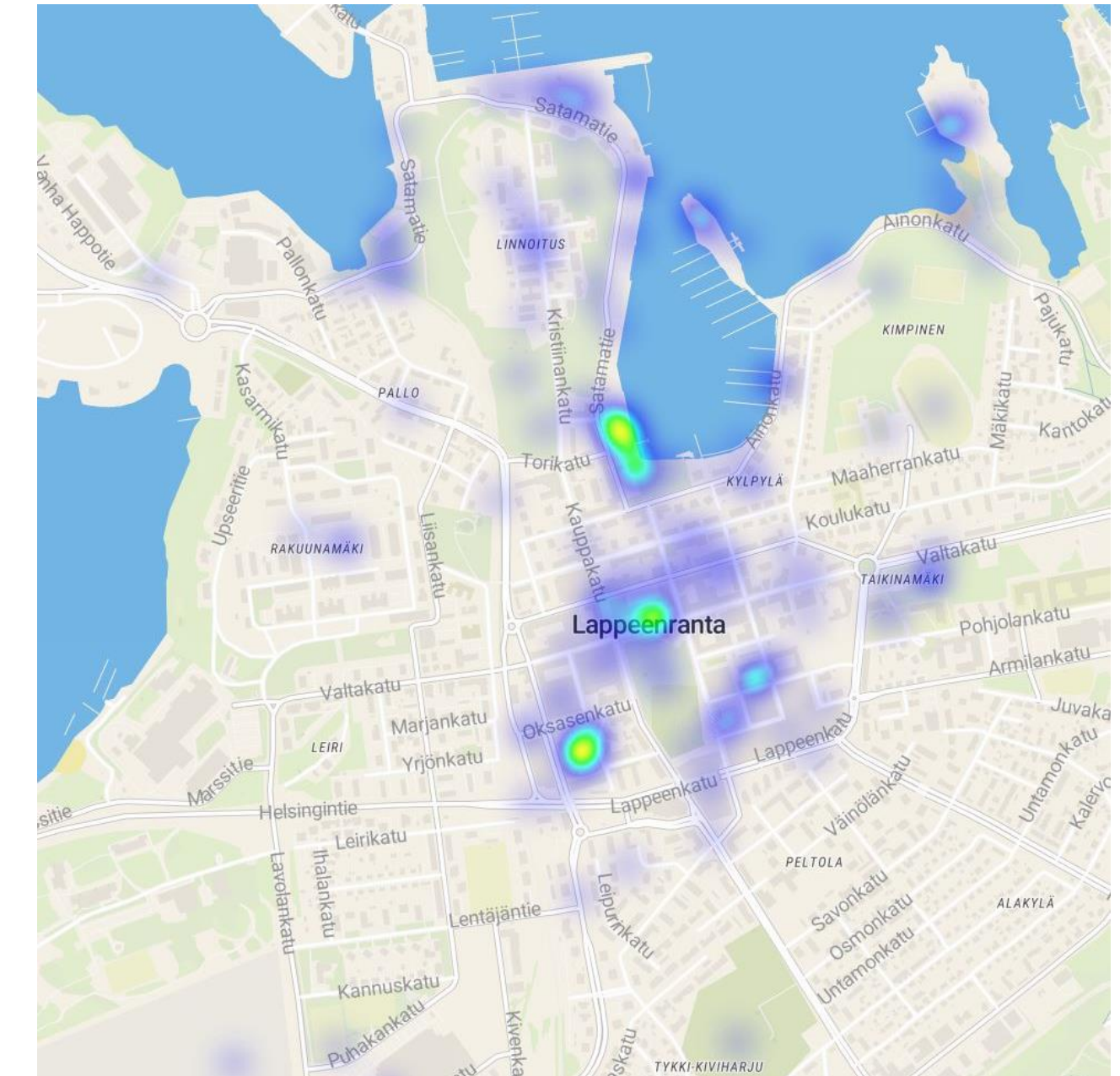
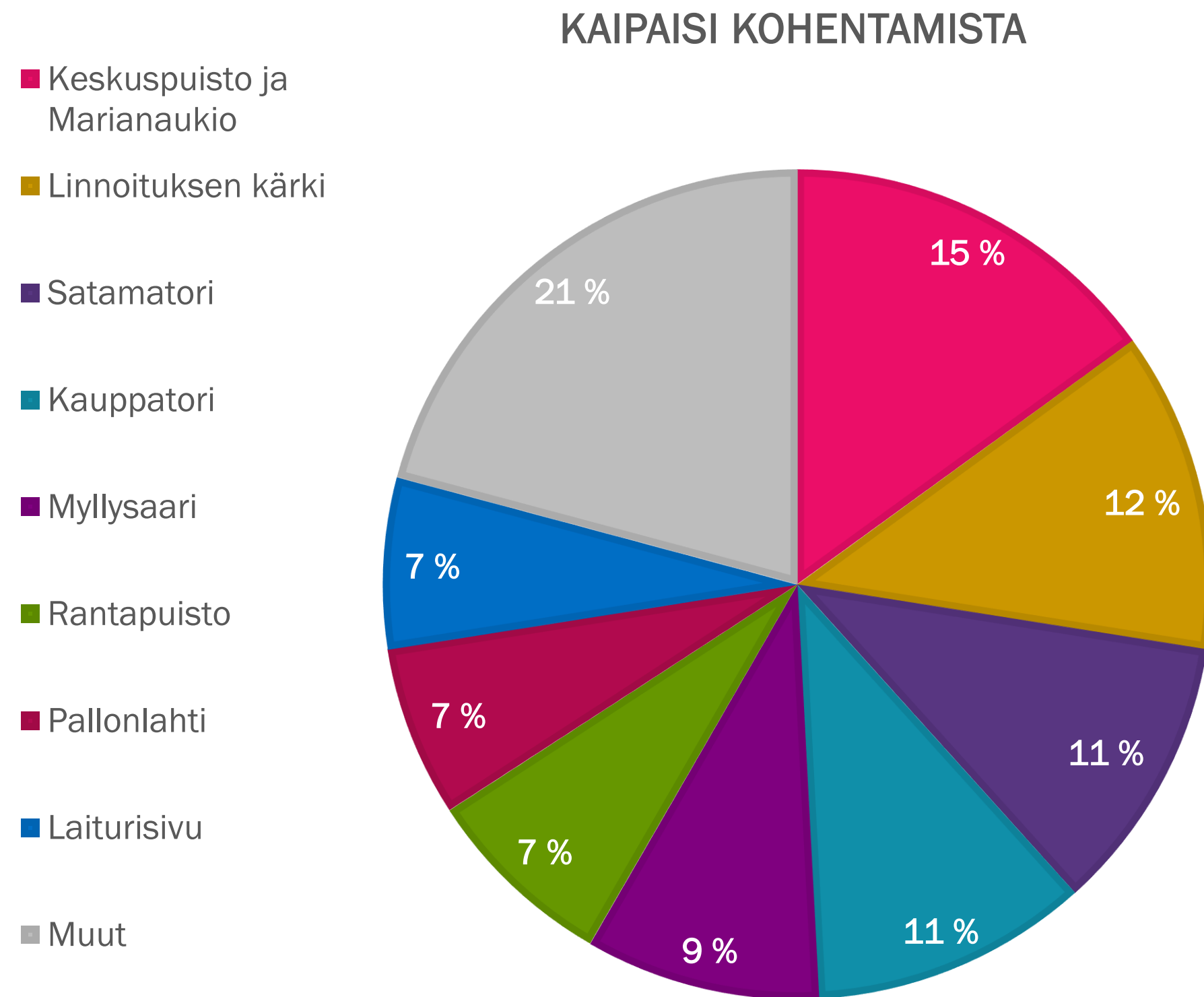


“VIEN MUUALTA  
TULEVAT  
VIERAANI AINA  
SATAMAAN JA  
LINNOITUKSEEN.”



# 2. Tämä kaipaishi kohentamista

“Tästä saisi pienillä parannuksilla hyvän.”



Eniten kohentamista kaipaisivat:

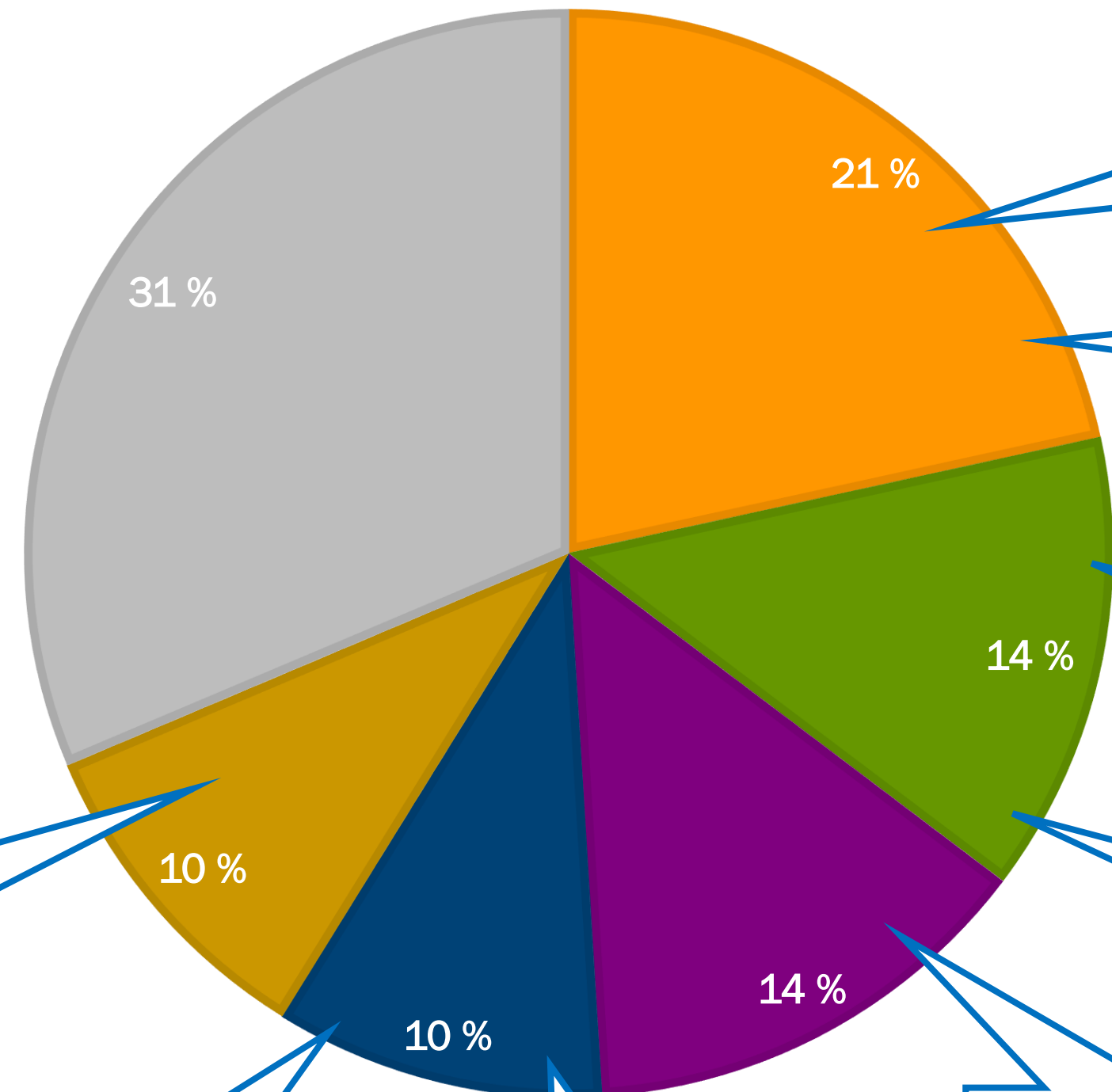
- Keskuspuisto ja **Marianaukio** (18 merkintää)
- Linnoituksen kärki (16 merkintää)
  - **Hiekkalinna** (15/16 merkintää)
- Kauppatori ja Satamatori (molemmissa 13 merkintää)
  - Vetykioskit
  - Kauppatorin yleisilme
  - Lintuongelma (roskikset ja syöminen)



# 3. Lappeenrannan piilotetut jalokivet

ANSAITSEE ENEMMIN HUOMIOTA

■ Halkosaari  
 ■ Rantapuisto  
 ■ Myllysaari  
 ■ Kauppakadun pohjoisosa  
 ■ Linnoituksen kärki  
 ■ Muut



Kiva retkeilykohde

Koko alueen siivottomuus pistänyt silmään jo pitkään

Ainoa paikka missä on potentiaalia

Ehdottomasti pitäisi kertoa kylpylähistoriasta

Saimaa täytyy kokea eikä vain katsella

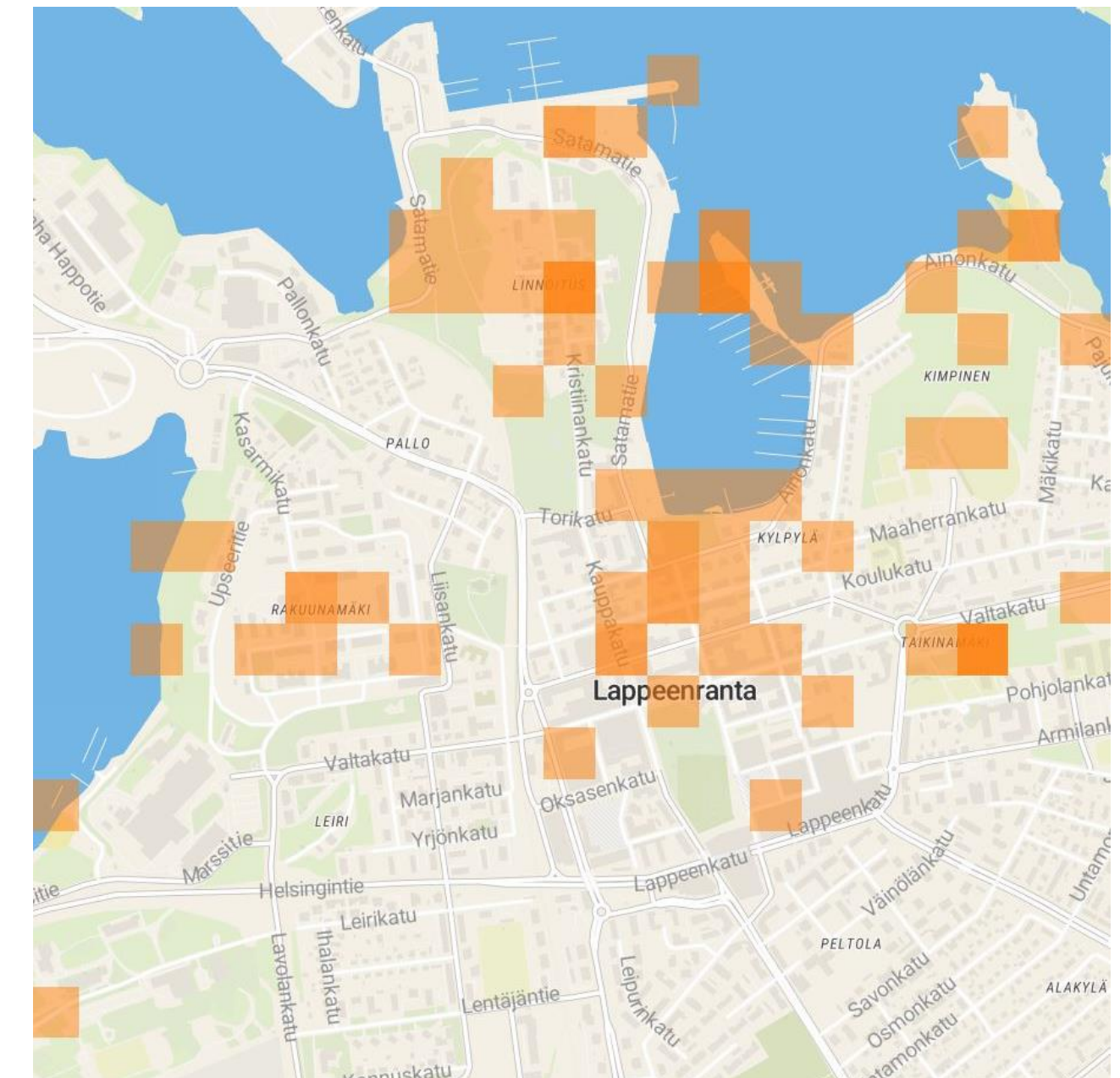
Armada ja ravintolat hyviä palveluita hyvällä paikalla

Hiekkalinna on aikansa elänyt

Raatihuone

LAPPEENRANNAN KAUPUNKI

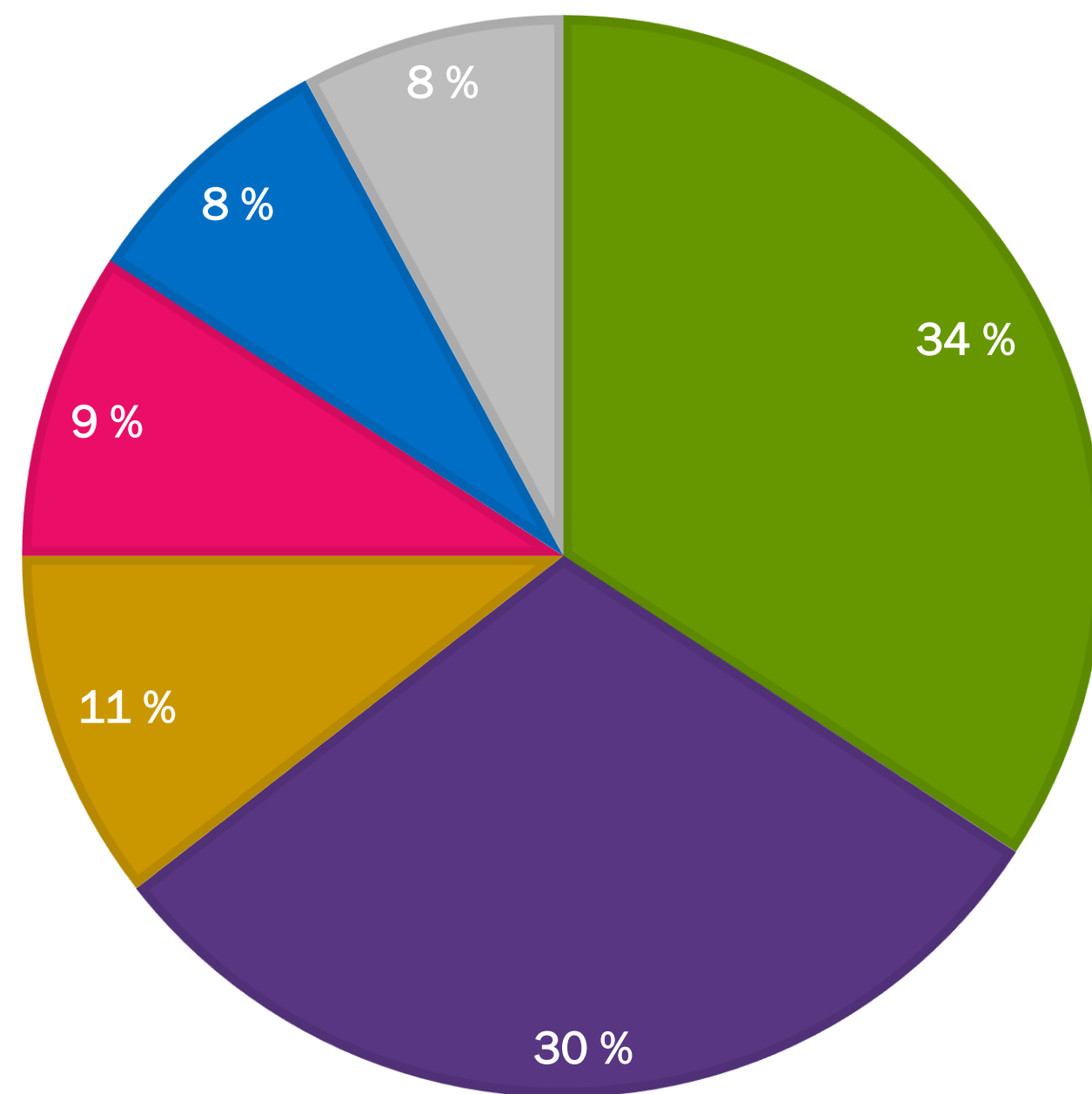
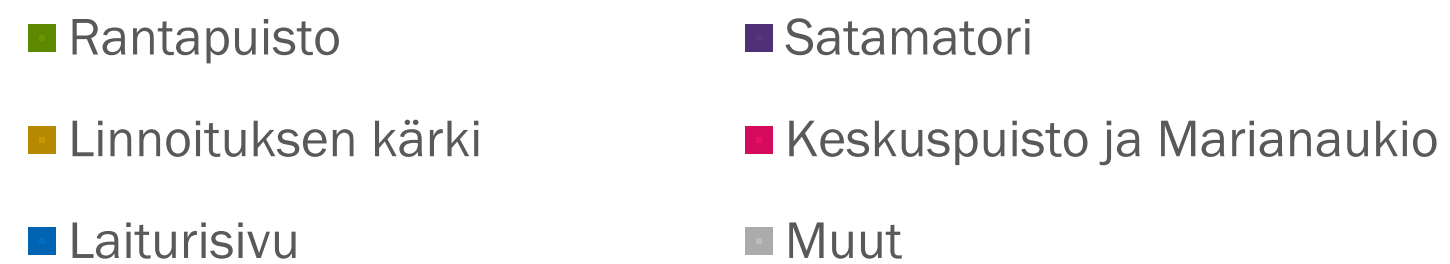
“JÄRVIMAISEMA ON SE, MIKSI KAUPUNKIIN TULLAAN.”





# 4. Tästä Lappeenranta tunnetaan

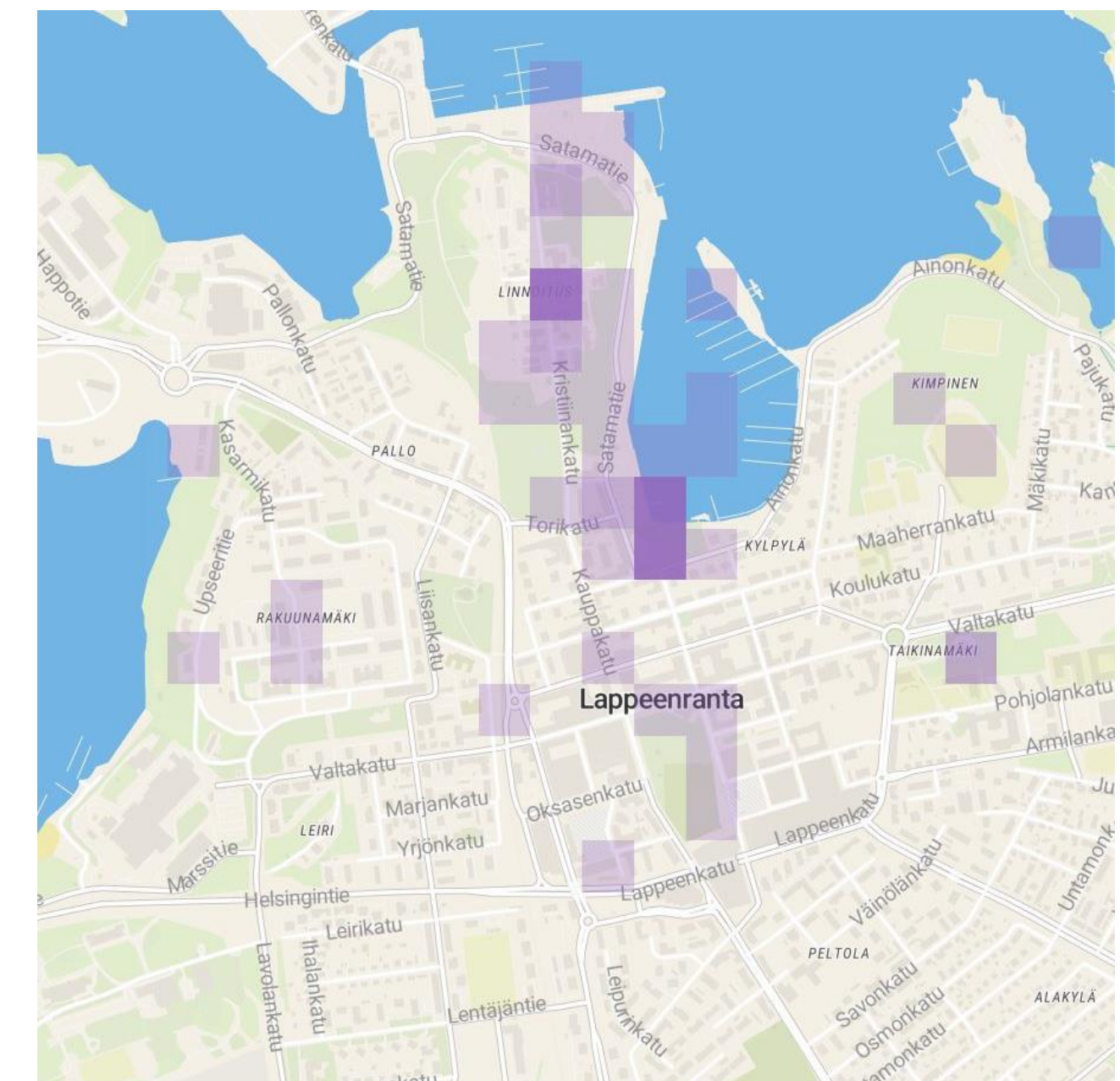
TÄSTÄ LAPPEENRANTA TUNNETAAN



- Satama vetyineen ja atomeineen sai ehdottomasti eniten kommentteja
  - Suomen Monaco/ Riviera
- Monessa kommentissa Linnoituksen ja Sataman alue yhdistettiin toisiinsa
- Linnoituksen kärjessä Satamatie 6 vienyt vetonaulan aseman Hiekkalinnalta
- Talvella satama koettiin kylmäksi ja kalseaksi paikaksi

LAPPEENRANNAN KAUPUNKI

VETYKOJUT  
LAIVAT  
SAIMAA





# 5. Kulkureitit nyt

- Suosituimmat kulkureitit:
  - Satamatie – Ainonkatu välillä Rapasaari – Myllysaari
  - Kauppakatu – Kristiinankatu Galleriaalta Linnoituksen pohjoiskärkeen
  - Kirkkokatu
- Myös Koulukatu, Valtakatu ja Lappeenkatu paljon käytettyjä
- Halkosaari



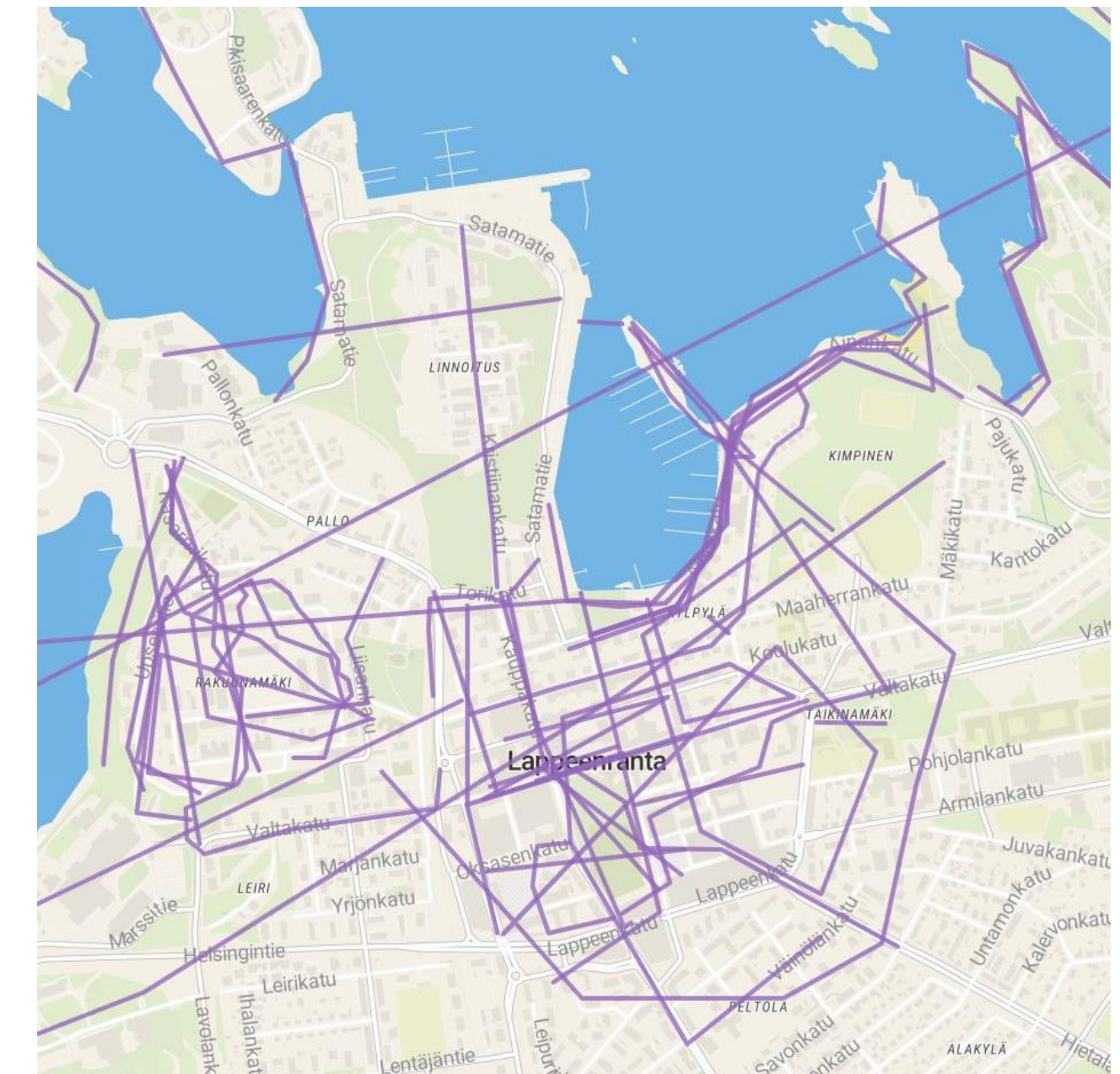
“KULJEN JO NYT  
SIELLÄ, MISSÄ  
HALUAN 😊”



# 6. Toiveissa olevat kulkureitit

- Vastauksia melko vähän (55 kpl)
- Toiveissa vesistöjen rannoilla kulkevat reitit
- Kysymyksessä ei eritelty, millä kulkuneuvolla kulkisi
  - Saarikiertos veneellä
  - Marian aukio (läpiajon mahdollistaminen?)
  - IsoKristiinan blokkaava vaikutus kevyelle liikenteelle kaakkoissuunnasta saavuttaessa
  - Rakuunamäki (läpiajon mahdollistaminen?)

“PANOSTAKAA  
RANTA-  
REITTEIHIN”





# Koko keskusta-aluetta koskevia kommentteja

## Kehuttiin muun muassa:

- Tunnelmaa: kaunis, viihtyisä ja sympaattinen
- Uutta Oikeustaloa
- Vanhaa rakennuskantaa
- Ranta-alueita

## Kritisoitiin muun muassa:

- Keskustan sirpaleisuutta
- Tyhjiä liiketiloja
- Kaupungin harmautta talvisaikaan
- Pysäköinnin maksullisuutta

## Toivottiin muun muassa:

- Vanhan rakennuskannan säilyttämistä
- Keskustan elävoittämistä esimerkiksi kukkaistutuksilla, uusilla katupuilla ja muraaleilla
- Rantojen säilyttämistä kaikkien käytössä
- Olemassa olevien rakenteiden kehittämistä
- Parempaa opastusta parkkialueille
- Piknikkulttuurin edistämistä
- Teemaleikkipuistoa
- Tukea ja mahdollisuuksia pienyrittäjille
- Yhtenäisempää keskustaa
- Lisää kävelykatuja

“LPR ON KAUNIS  
KESÄKAUPUNKI,  
MUTTA SEN  
POTENTIALIA EI  
OLE HYÖDYNNETTY  
TARPEEKSI.”

”I’D SAY  
LAPPEENRANTA  
IS PRETTY MUCH  
HIDDEN FROM  
THE REST OF  
FINLAND.”



# Yleisiä huomioita kyselystä

- Toteutettiin kesällä → Sataman ja Rantapuiston painottuminen vastauksissa
- Jonkun verran kommentteja piirtotyökalun käytön hankaluudesta → Viivoja missä sattuu
- Yleinen palaute
  - Liikenne ja eri liikkumismuodot puhuttivat
  - Myllysaaresta ja Linnoituksesta melko paljon kommentteja (suunnittelualan rajaus ei näkynyt kartalla) → Myllysaari mukaan suunnittelualueeseen
  - Paljon kiitosta kyselyn toteutuksesta ja siitä että ylipäänsä kyseltiin
  - Toivotaan, että vastausten pohjalta tulee myös muutosta

”KIITOS  
MAHDOLLISUU-  
DESTA  
MIELIPITEEN  
ANTAMISEEN.”

”PERINTEINEN  
KYSELY OLISI  
OLLUT HELPOMPI,  
MUTTA HYVÄ  
KOKEILLA  
VÄLILLÄ UUTTA.”



# LAPPEENRANTA

Kiitos kyselyyn  
osallistujille!

[lappeenranta.fi](http://lappeenranta.fi)  
[greenreality.fi](http://greenreality.fi)

  
**LAPPEENRANTA**  
SUOMEN ILMASTOPÄÄKAUPUNKI

